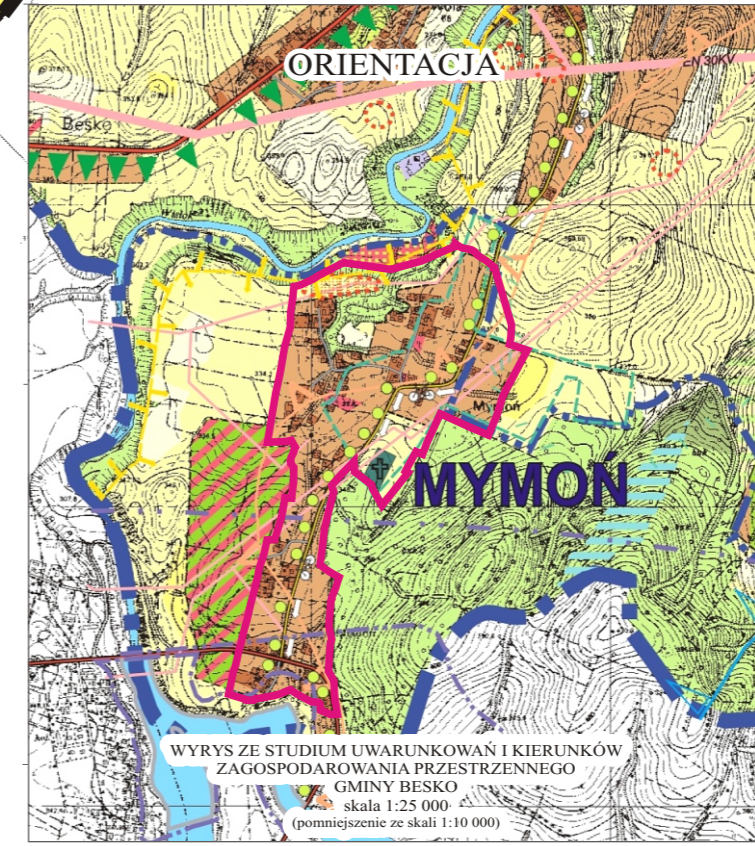
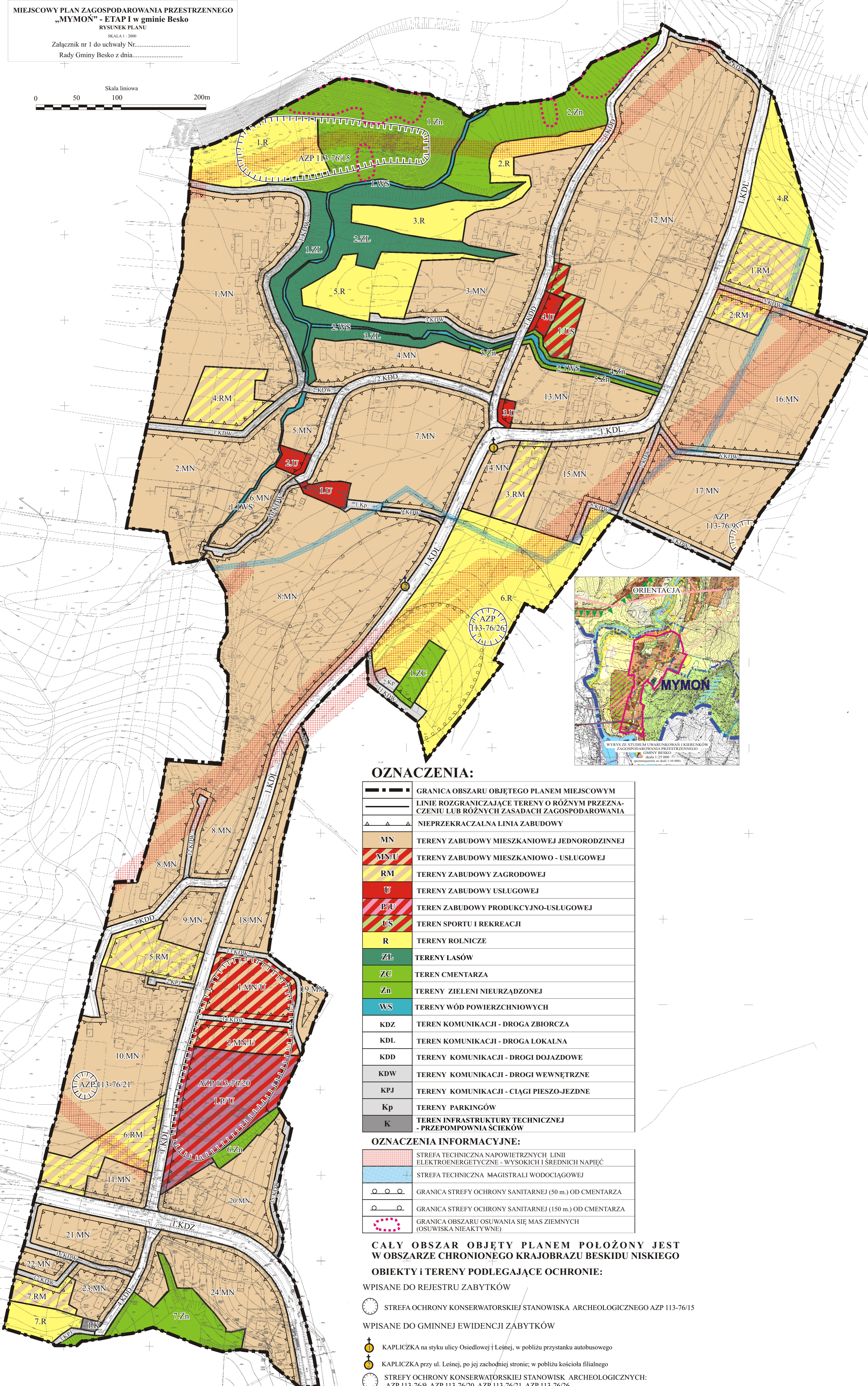
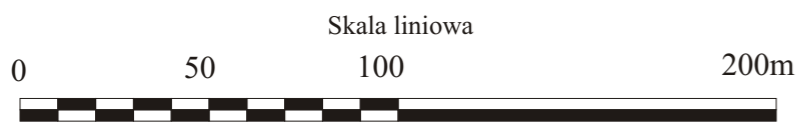


MIEJSOWY PLAN ZAGOSPODAROWANIA PRZESTRZENNEGO  
„MYMON” - ETAP I w gminie Besko  
RYSUNEK PLANU

SKALA 1: 2000

Załącznik nr 1 do uchwały Nr.....  
Rady Gminy Besko z dnia.....



**OZNACZENIA:**

	GRANICA OBSZARU OBJĘTEGO PLANEM MIEJSOWYM
	LINIE ROZGRANICZAJĄCE TERENY O RÓŻNYM PRZEZNACZENIU LUB RÓŻNYCH ZASADACH ZAGOSPODAROWANIA
	NIEPRZEKRACZALNA LINIA ZABUDOWY
	MN TERENY ZABUDOWY MIESZKANIOWEJ JEDNORODZINNEJ
	MN/U TERENY ZABUDOWY MIESZKANIOWO - USŁUGOWEJ
	RM TERENY ZABUDOWY ZAGRODOWEJ
	U TERENY ZABUDOWY USŁUGOWEJ
	P/U TERENY ZABUDOWY PRODUKCYJNO-USŁUGOWEJ
	US TERENY SPORTU I REKREACJI
	R TERENY ROLNICZE
	ZL TERENY LASÓW
	ZC TERENY CMENTARZA
	Zn TERENY ZIELENI NIEURZĄDZONEJ
	WS TERENY WÓD POWIERZCHNIOWYCH
	KDZ TERENY KOMUNIKACJI - DROGA ZBIORCZA
	KDL TERENY KOMUNIKACJI - DROGA LOKALNA
	KDD TERENY KOMUNIKACJI - DRUGI DOJAZDOWE
	KDW TERENY KOMUNIKACJI - DRUGI WEWNĘTRZNE
	KPJ TERENY KOMUNIKACJI - CIĄGI PIESZO-JEJDNE
	Kp TERENY PARKINGÓW
	K TERENY INFRASTRUKTURY TECHNICZNEJ - PRZEPROWADNIKI ŚCIEKÓW

**OZNACZENIA INFORMACYJNE:**

	STREFA TECHNICZNA NAPIĘTYCH LINII ELEKTROENERGETYCZNYCH - WYSOKICH I ŚREDNICH NAPIĘC
	STREFA TECHNICZNA MAGISTRALI WODOCIĄGOWEJ
	GRANICA STREFY OCHRONY SANITARNEJ (50 m.) OD CMENTARZA
	GRANICA STREFY OCHRONY SANITARNEJ (150 m.) OD CMENTARZA
	GRANICA OBSZARU OCHRONY SIĘ MAS ZIEMNYCH (OSUWISKA NIEAKTYWNE)

**CAŁY OBSZAR OBJĘTY PLANEM POŁOŻONY JEST W OBSZARZE CHRONIONEGO KRAJOBRAZU BESKIDU NISKIEGO**  
**OBIEKTY I TERENY PODLEGAJĄCE OCHRONIE:**

- WPISANE DO REJESTRU ZABYTKÓW
- STREFA OCHRONY KONSERWATORSKIEJ STANOWISKA ARCHEOLOGICZNEGO AZP 113-76/15
- WPISANE DO GMINNEJ EWIDENCJI ZABYTKÓW
- KAPLICZKA na styku ulicy Osiedlowej i Leśnej, w pobliżu przystanku autobusowego
  - KAPLICZKA przy ul. Leśnej, po jej zachodniej stronie; w pobliżu kościoła filialnego
  - STREFY OCHRONY KONSERWATORSKIEJ STANOWISK ARCHEOLOGICZNYCH: AZP 113-76/9, AZP 113-76/20, AZP 113-76/21, AZP 113-76/26