

RADA GMINY BESKO
ul. Podkarpacka 5
38-524 BESKO

SOŁECKA STRATEGIA ROZWOJU WSI MYMOŃ



Gmina Besko



Luty 2019

W opracowaniu dokumentu udział wzięli:

1. Członkowie Grupy Odnowy Wsi Mymoń

Łukasz Gierlicki,
Zofia Gierlicka,
Kamil Kornasiewicz,
Anna Suwała,
Karolina Szałankiewicz,
Mateusz Szałankiewicz.

2. Gminny Koordynator „Podkarpackiego Programu Odnowy Wsi na lata 2017-2020”

➤ Łukasz Ziemiański

Warsztaty z cyklu “Planowanie w procesie odnowy wsi” przeprowadzili:

Pracownicy Urzędu Marszałkowskiego Województwa Podkarpackiego:

- Waldemar Pałys
- Iwona Kochan – Warowna
- Katarzyna Czuba
- Jerzy Klisowski

Spis treści:

1. Współautorzy opracowania.....	2
2. Analiza zasobów	4-9
3. Analiza SWOT	10-13
4. Analiza potencjału rozwojowego wsi.....	13
5. Wizja odnowy i rozwoju wsi	14
6. Program krótkoterminowy odnowy wsi	14-15
7. Plan i program odnowy wsi	16-18
8. Dokumentacja fotograficzna dotycząca zasobów wsi	19-23

ANALIZA ZASOBÓW

Zasoby – wszelkie elementy materialne i niematerialne wsi i związanego z nią obszaru, które mogą być wykorzystane obecnie bądź w przyszłości w realizacji publicznych bądź prywatnych przedsięwzięć odnowy wsi. Zwrócić uwagę na elementy specyficzne i rzadkie (wyróżniające wieś). Opracowanie: Ryszard Wilczyński

Rodzaj zasobu	Opis (nazwanie) zasobu jakim wieś dysponuje	Znaczenie zasobu		
		Małe	Duże	Wyróżniające
Przyrodniczy				
walory krajobrazu, rzeźby terenu	- miejscowość położona w granicach Obszaru Chronionego Krajobrazu Beskidu Niskiego, nad rzeką Wisłok, otoczona niewielkimi wzgórzami o łagodnych kształtach, - malownicza rzeźba i ukształtowanie terenu – lasy, łąki, pastwiska, grunty orne oraz wtopione w ten krajobraz zabudowania.			x
stan środowiska	- czyste środowisko, - miejscowość skanalizowana w całości, - ZGK zabezpiecza odbiór wszystkich rodzajów odpadów – śmieci, - segregacja odpadów, - zadbane otoczenie, - dużo zieleni, bliskość terenów leśnych			x
walory klimatu	- klimat umiarkowany, Mymoń leży w obrębie klimatu podgórskiego	x		
walory szaty roślinnej	- mozaika terenów leśnych, łąk i pastwisk, gruntów ornym, zarośli łąkowych i gradowych, - Charakter i skład gatunkowy zbiorowisk roślinnych zmienia się w zależności od położenia. Są to głównie zbiorowiska segetalne towarzyszące gruntom ornym, ruderalne w pobliżu zabudowy i komunikacji, łąki świeże oraz łąki topolowo – wierzbowe wzdłuż Wisłoka, - wzdłuż Wisłoka pojawia się łąg podgórski, zbocza i strome brzegi porastają zbiorowiska gradowe tworzone przez odrosty bukowe, gradowe, jaworowe, olchowe oraz krzewy takie jak: leszczyna, dereń, dzika róża. W runie spotyka się rośliny objęte ochroną m.in. kopytnika, bluszcz, przyłasczkę oraz lepiężnika różowego. Na trawiastych górnych brzegach przełomu Wisłoka występują objęte ochroną gatunkową: centuria oraz goryczka krzyżowa. Natomiast na skalistych zboczach przełomu występuje jedno z nielicznych w Polsce siedlisko przytulii nierównolistnej / <i>galium anisophyllum</i> /.		x	
cenne przyrodniczo obszary lub obiekty	- Jar „Wisłoka” - Las Mymoński, - Obszaru Chronionego Krajobrazu Beskidu Niskiego,			x
świat zwierzęcy (ostoje, siedliska)	Zróznicowana rzeźba terenu wpływa znacząco na rodzaj fauny. W obniżeniach przeważają gatunki nizinne, związane z krajobrazem kulturowym, rolno -osadniczym: myszy polne, jaskółki, wrony,	x		

	<p>gawrony, kopciuszki, pokląskwy i bażanty pochodzące ze sztucznych hodowli. W lasach występują sójki, drozdy, zięby, dzięcioły. Nerozerwalnie z krajobrazem gminy kojarzy się widok bociana białego /Ciconia ciconia/. Gatunki górskie trzymają się zwykle nieco wyższych zalesionych pasm i masywów podgórszych i najczęściej unikają kontaktu z człowiekiem - bocian czarny, orlik krzykliwy, puchacz, wilk. Dużo jest gatunków tolerancyjnych środowiskowo i łatwo przemieszczających się /np. ryjówka aksamitna, kruk, żmija zygzakowata żaba trawna/. Spotkać można przedstawicieli fauny północno syberyjskiej: kunę leśną /Martes martes/, sóweczkę /Glaucidium passerinum/, jarząbka /Tetrastes bonasia/. Trzon fauny tworzą jednak gatunki środkowoeuropejskie. Najważniejszym /głównie gospodarce łowieckiej/ jest sarna polna i leśna, jelen karpacki i dzik. Pospolity jest lis i rzadziej występujący borsuk. Liczne są drobne ssaki m.in. jeż, łasica, pilchowate. Na skalistych brzegach Wisłoka spotkać można żmije i zaskrońce. Specyficznym środowiskiem są łągi nadrzeczne. Swoje ostoje znajdują tu różne gatunki dzięciołów, drozdy, sikorki, krętogłowy, słowik szary. W krajobrazach rolnoleśnych charakterystycznych dla rejonu pogórzy atrakcją są często spotykane ptaki drapieżne, głównie myszołowy. Mozaika ekosystemów sprzyja rozwojowi tych gatunków /miejsce gniazdowania w lasach i żerowania na okolicznych łąkach i polach/. Zasoby rzeki Wisłok zalicza się do tzw. krainy pstrąga. Ichtiofauna Wisłoka jest zróżnicowana. Żyjące dawniej w nim gatunki ryb tj. jesiort i łosoś zanikły. W wyniku introdukcji w dorzecze Wisłoka wprowadzono m.in. lipienia, głowacicę, troć, amura, tołpygę. Inne spotykane ryby to pstrąg potokowy, karp, szczupak, karaś, lin.</p>			
wody powierzchniowe (cieki, rzeki, stawy)	- Rzeka Wisłok, - zbiornik wodny „Besko”,		x	
wody podziemne	-			
gleby	- mady lekkie, średnie i ciężkie (bardzo żyzne), - gleby kotlin śródgórskich (gleby III i IV klasy), - gleby gliniasto- kamieniste (gleby słabe)	-	-	x
kopaliny	-			
walory geotechniczne	-	-	-	-
Kulturowy				
walory architektury	- Kościół filialny pw. Miłosierdzia Bożego w Mymoniu, - różnorodność zabudowań stare (domy pogórzańskie) i nowe dobrze się komponuje z urozmaiconym krajobrazem, - cmentarz z okresu I wojny światowej - liczne kapliczki i krzyże przydrożne,		x	
walory przestrzeni wiejskiej publicznej	- Dom Strażaka - Filia szkoły podstawowej, - Świetlica środowiskowa, - skwer rekreacyjno – wypoczynkowy na skrzyżowaniu ulic Olza i Osiedlowa. - tereny publiczne nie w pełni zagospodarowane – brak boiska	x		

	sportowego, wiaty plenerowej,			
walory przestrzeni wiejskiej prywatnej	- ulicowy system zabudowy, - zabudowa zróżnicowana stare (pasiaste chaty) i nowe budownictwo, - zadbane ogrody przydomowe, rabaty kwiatowe, zadrzewienia, -		x	
zabytki i pamiątki historyczne	- Grodzisko/ zamczysko zlokalizowane w zachodniej części Mymonia na krańcu wąskiego cypla wznoszącego się około 35 metrów nad poziom doliny Wisłoka. Trzykrotnie zasiedlony pierwszy raz na przełomie epoki brązu i żelaza następnie w okresie wczesnego średniowiecza (X/XI wiek) trzeci raz z późnym średniowieczu tj. XIII i XIV wieku. - cmentarz z okresu I wojny światowej, - zabytkowe kapliczki i krzyże przydrożne z końca XIX wieku i początku XX wieku.		x	
osobliwości kulturowe	- legendy związane z Grodziskiem/ zamczyskiem, - obrzędy ludowe, - stare piosenki ludowe,	x		
miejsca, osoby i przedmioty kultu	- Kościół filialny pw. Miłosierdzia Bożego w Mymoniu, - kapliczki,		x	
święta, odpusty, pielgrzymki	- odpusty „Miłosierdzia Bożego”, - coroczna uroczystość na cmentarzu upamiętniająca bitwie poległych żołnierzy z okresu I wojny światowej.		x	
tradycje, obrzędy, gwara	- dożynki gminne, plecienie wieńca dożynkowego - pracownia rękodzieła artystycznego, - „Połaznicy” w dzień Wigilii, - kolędnicy w trakcie Świąt Bożego Narodzenia, - „Śmigus dyngus”, - Noc świętojańska palenie „ognisk sobótkowych” - Składanie życzeń przez strażaków przed Bożym Narodzeniem i Wielkanocą, - Przyjęcie wigilijne dla osób starszych organizowane przez Radę Rodziców przy szkole w Mymoniu, - Dzień Babci i Dziadka		x	
legendy, podania i fakty historyczne	- historia Mymonia jest mało udokumentowana, przetrwała głównie w legendach i przekazach ustnych - legenda o zamczysku – Woj Mimoń (Mamoń) - zabytkowe kapliczki,	x		
przekazy literackie	-			
ważne postacie i przekazy historyczne	- legendarna postać Woj Mimoń (Mamoń)	x		
specyficzne nazwy	-			
specyficzne potrawy	-			
dawne zawody	- rękodzielnictwo, kowalstwo	x		
zespoły artystyczne, twórcy	- Koło Gospodyń Wiejskich, - Bernard Borzęcki, - Justyna Wal,		x	

	- Karolina Szałankiewicz			
Obiekty i tereny				
działki pod zabudowę mieszkaniową	- możliwość zakupu działek prywatnych pod zabudowę mieszkaniową		x	
działki pod domy letniskowe	- prywatne,		x	
działki pod zakłady usługowe i przemysł	- tak - prywatne,		x	
pustostany mieszkaniowe	- tak - prywatne	x		
pustostany poprzemysłowe	-	-	-	-
tradycyjne nie użytkowane obiekty gospodarskie (stodoły, spichlerze, kuźnie, młyny, itp.)	- Nie użytkowane stodoły coraz częściej zamieniane są na garaże i budynki gospodarcze.	x		
Infrastruktura społeczna				
placze publicznych spotkań, festynów	- plac zabaw koło szkoły, - Teren przy Domu Strażaka niedostatecznie zagospodarowany,	x		
sale spotkań, świetlice, kluby	- Dom Strażaka - świetlica młodzieżowa, - szkoła filjalna,		x	
miejsca uprawiania sportu	-	-	-	-
miejsca rekreacji	- skwerek na skrzyżowaniu ulic Olza i Osiedlowa,	x		
ścieżki rowerowe, szlaki turystyczne	- szlaki turystyczne- zielony , pieszy - szlaki rowerowy niebieski, zielony, - szlak konno - taborowy	x		
szkoły	- Filia Szkoły Podstawowej w Mymoniu		x	
przedszkola	- oddział przedszkolny przy Szkole Podstawowej w Besku, Filia w Mymoniu.		x	
biblioteki	- biblioteka szkolna	x		
placówki opieki społecznej	-	-	-	-
placówki służby zdrowia	-	-	-	-
Infrastruktura techniczna				
wodociąg	- Miejscowość zwodociągowana, mieszkańcy podłączeni do sieci wodociągowej gminnej,		x	
kanalizacja	- Miejscowość skanalizowana, ścieki odprowadzane do oczyszczalni ścieków w Besku,		x	
drogi (nawierzchnia, oznakowanie oświetlenie)	- droga wojewódzka relacji Rymanów – Komańcza - droga powiatowa Mymoń – Besko, - drogi gminne, - drogi dojazdowe do posesji i pól, Część dróg wymaga remontu i modernizacji , nie wszystkie drogi gminne posiadają nawierzchnię asfaltową,	x		

	-brak oświetlenia przy niektórych drogach istniejące oświetlenie wymaga modernizacji,			
chodniki, parkingi	- brak chodnika wzdłuż drogi wojewódzkiej i powiatowej i częściowo wzdłuż dróg gminnych, - miejsca parkingowe przy kościele – niewystarczająca ilość,	x		
przystanki	- 2 przystanki autobusowe/ komunikacji samochodowej		x	
sieć telefoniczna i dostępność Internetu	- dostępność telekomunikacyjna jest dobra,		x	
telefon komórkowa	- dostęp do sieci komórkowej jest dobry,		x	
inne	- sieć gazowa			x
Gospodarka, rolnictwo				
Miejsca pracy (gdzie, ile?)	- praca zarobkowa w sektorze prywatnym - rolnictwo, - przemysł, - własna działalność, - praca za granicą kraju - praca w sektorze państwowym,		x	
znane firmy produkcyjne i zakłady usługowe. i ich produkty	- Gierlicki Zbigniew – Usługi Tartaczne, - Sklep spożywczo – przemysłowy Klaudia Kornasiewicz, - MarWil Marcin Wilusz, - Mariusz Drybała – Firma Remontowo- Budowlana, - MJW Mariola Jakubek Wowk, - WILMAR Martyna Wilusz, - Biuro Architektoniczne CERATIO Karolina Szałankiewicz, Twój Ogród Tomasz Czapor, Prywatny Gabinet Psychologiczny Monika Żółkiewicz, Sławinia Mateusz Szałankiewicz,		x	
gastronomia	-			
miejsca noclegowe	- gospodarstwo agroturystyczne „Pod kasztanem”	-	-	-
gospodarstwa rolne	- gospodarstwa małoobszarowe, głównie produkujące na samozaopatrzenie - kilka gospodarstw specjalizujących się w chowie bydła,	x		
uprawy hodowle	-produkcja roślinna - wielokierunkowa - produkcja pasz dla utrzymywanych zwierząt		x	
możliwe do wykorzystania odpady produkcyjne	- osady ściekowe,	x		
zasoby odnawialnych energii	- biomasa, - pellet, - zrębki.	x		
Środki finansowe i pozyskiwanie funduszy				
środki udostępniane przez gminę	- Fundusz Sołecki - Środki z budżetu gminy na realizację zadań inwestycyjnych	x		
środki wypracowywane	- praca własna - środki od sponsorów, darowizny	x		
Mieszkańcy (kapitał społeczny i ludzki)				
Autorytety i znane	- Bernard Borzęcki – mistrz wikliniarstwa,		x	

postacie we wsi				
Krajanie znani w regionie, w kraju i zagranicą	-	-	-	-
Osoby o specyficznej lub ważnej dla wiedzy i umiejętnościach, m.in. studenci	- nauczyciele, - studenci,	x	-	-
Przedsiębiorcy, sponsorzy	- Jacek Czapor, Zbigniew Gierlicki		x	
Osoby z dostępem do Internetu i umiejętnościach informatycznych	- młode pokolenie,	x		
Pracownicy nauki	-	-	-	-
Związki i stowarzyszenia	- Ochotnicza Straż Pożarna , - Koło Gospodyń Wiejskich - Parafia rzymskokatolicka/ Rada Parafialna - Rada Rodziców przy Szkole Filialnej w Mymoniu		x	
Kontakty zewnętrzne (np. z mediami)	- z gminą i sąsiednimi sołectwami	x		
Współpraca zagraniczna i krajowa	-	-	-	-
Publikatory, lokalna prasa				
Książki, przewodniki	- Besko – gmina trzech granic - Zbigniew Brzozowski – monografia Gminy Besko - Album – Ziemia Beska - Przełom Wisłoka – jego geneza, skały i skamieniałości jako dokumenty dziejów ziemi beskiej – broszura			
Strony www	- strona Urzędu Gminy Besko - www.besko.pl - wirtualny spacer po gminie Besko http://www.aerofotofilm.eu/upload/abonament/besko%202.5/besko.html			

ANALIZA SWOT

Standard życia - warunki materialne

MOCNE	SŁABE
<ol style="list-style-type: none"> 1. Zadbane domy i obejścia, 2. Filialna Szkoła Podstawowa, 3. Kościół Filialny, 4. Świetlica z Internetem, 5. Dom Strażacka, 6. Wodociąg, 7. Kanalizacja sanitarna, 8. Usługi, tartarce, budowlane ogrodnicze, projektowe, psychologiczne, sklep) 9. Gospodarstwo agroturystyczne, 10. Zabytki: kapliczki, cmentarz, 11. Plac zabaw dla dzieci, 12. Działki pod zabudowę mieszkaniową i letniskową 13. Szlaki turystyczne prowadzące przez miejscowość, 14. Zorganizowany system odbioru odpadów stałych – segregacja 15. Dostępność do Internetu i sieci komórkowych, 	<ol style="list-style-type: none"> 1. Brak odpowiednio przygotowanych miejsc w plenerze do organizowania spotkań dla mieszkańców, gości i turystów 2. Niedostatecznie rozwinięta infrastruktura rekreacyjna, 3. Brak ścieżek spacerowych, 4. Brak boiska sportowego i miejsc do uprawiania aktywności fizycznej, 5. Niedostateczne oświetlenie ulic, 6. Niedostateczny stan dróg gminnych oraz dojazdowych do zabudowań i pól, 7. Niedostateczna ilość chodników, 8. Pomieszczenia w Domu Strażaka wymagają remontu i doposażenia, 9. Mała ilość miejsc parkingowych, 10. Słaba baza agroturystyczna, 11. Mała ilość środków na inwestycje
SZANSE	ZAGROŻENIA
<ol style="list-style-type: none"> 1. Dobre tereny inwestycyjne, 2. Działania gminy w zakresie poprawy stanu infrastruktury - możliwość pozyskiwania funduszy unijnych. 3. Udział w programie Odnowy Wsi. 	<ol style="list-style-type: none"> 1. Rosnące uwarunkowania w pozyskaniu środków finansowych i ograniczona ich ilość. 2. Rosnące koszty utrzymania infrastruktury technicznej

ANALIZA SWOT

Byt - warunki ekonomiczne

MOCNE	SŁABE
<ol style="list-style-type: none"> 1. Dogodne połączenia komunikacyjne – łącznie z drogą powiatową i wojewódzką oraz krajową, 2. Bardzo dobre warunki do wypoczynku - walory krajobrazowe – unikatowy Przełom Wisłoka, tereny do rekreacji, cisza i spokój, 3. Szlaki turystyczne prowadzące przez miejscowość, 4. Sektor MŚP w miejscowości, 5. Funkcjonujący w szkole oddział przedszkolny, 6. Gospodarstwo agroturystyczne, 7. Pracownia rzemiosła artystycznego. 	<ol style="list-style-type: none"> 1. Niedostateczna promocja miejscowości, 2. Migracje siły roboczej, 3. Duże rozdrobnienie gospodarstw rolnych, 4. Mała ilość miejsc pracy w sektorze MSP, 5. Niedostateczna ilość środków na uruchomienie własnej działalności gospodarczej oraz trudności biurokratyczne, 6. Zubożałe społeczeństwo, 7. Brak rozpoznawalnego produktu regionalnego,
SZANSE	ZAGROŻENIA
<ol style="list-style-type: none"> 1. Rozwój turystyki i agroturystyki, 2. Przychylność władz gminy, 3. Bliskość wyciągów narciarskich, 4. Możliwość pozyskania funduszy ze środków zewnętrznych, 5. Promocja miejscowości, 6. Ożywienie gospodarcze kraju. 	<ol style="list-style-type: none"> 1. Migracja młodych osób za pracą, 2. Bezrobocie, 3. Spadek dochodów społeczeństwa, 4. Biurokracja związana z pozyskiwaniem środków zewnętrznych.

Jakość życia - warunki niematerialne

MOCNE	SŁABE
<ol style="list-style-type: none"> 1. Malowniczy krajobraz / usytuowanie miejscowości, 2. Firmy działające na terenie miejscowości, 3. Kościół, 4. Szkoła filialna, 5. Dogodne połączenia komunikacyjne – łącznie z drogą powiatową i 	<ol style="list-style-type: none"> 1. Niski poziom integracji mieszkańców, 2. Zbyt mało imprez integracyjnych zachęcających do wspólnego działania, 3. Skromna oferta kulturalna, 4. Niewystarczająca oferta rekreacyjna, 5. Małe zainteresowanie i zaangażowanie w życie społeczne młodych ludzi, 6. Uzależnienie się niektórych rodzin od

<p>wojewódzką oraz krajową,</p> <ol style="list-style-type: none"> 6. Życzliwość mieszkańców – pomoc sąsiadka, 7. Potencjał ludzki, 8. Bogata szata roślinna i zwierzęca, 9. Czyste środowisko, 10. Uroczystości organizowane przez szkołę, Koło Gospodyń Wiejskich i Ochotniczą Straż Pożarną, 11. Funkcjonujące organizacje pozarządowe, 	<ol style="list-style-type: none"> 7. Brak boiska sportowego i miejsc do uprawiania aktywności fizycznej, 8. Ograniczony dostęp do zasobów Przełomu Wisłoka – strategiczne działki w posiadaniu prywatnym,
SZANSE	ZAGROŻENIA
<ol style="list-style-type: none"> 1. Wzrost zainteresowania czynnym wypoczynkiem, 2. Sprzyjająca polityka samorządu gminnego, 3. Udział w programie odnowy wsi, 4. Łatwy dostęp do szkoleń podnoszących kwalifikacje, 5. Fundusze na projekty społeczne. 	<ol style="list-style-type: none"> 1. Bezrobocie, 2. Ograniczone środki na działalność kulturalną, sportową i rekreacyjną 3. Bierność części mieszkańców, 4. Migracje wykształconej młodzieży

Tożsamość wsi i wartości życia wiejskiego

MOCNE	SŁABE
<ol style="list-style-type: none"> 1. Historia miejscowości grodzisko/zamczysko, 2. Coroczne uroczystości na cmentarzu z okresu I wojny światowej, 3. Przywiązanie do miejscowości zwłaszcza wśród osób starszych, 4. Pamięć o tradycji, obrzędach, dawnych zwyczajach, 5. Pracowitość mieszkańców, 6. Geneza Przełomu Wisłoka, 7. Rękodzieło artystyczne, 8. Tradycyjna / lokalna kuchnia i potrawy, 9. Pamięć o historii i wydarzeniach, 10. Kultywowanie zwyczajów świątecznych, 11. Mieszkańcy aktywni i chętni do niesienia pomocy w różnych przypadkach losowych, 	<ol style="list-style-type: none"> 1. Małe zainteresowanie przeszłością i specyfiką życia wiejskiego wśród dzieci i młodzieży, 2. Niedostateczna integracja mieszkańców miejscowości, 3. Niedostateczny poziom kultywowania tradycji i dawnych zwyczajów, 4. Niedostateczna promocja bogatej historii powstania miejscowości,

12. Zabytki: kapliczki, cmentarz,	
SZANSE	ZAGROŻENIA
<ol style="list-style-type: none"> 1. Dobre położenie komunikacyjne, 2. Promowanie walorów turystycznych miejscowości, 3. Imprezy cykliczne promujące ciekawą historię miejscowości, 4. Działalność KGW promująca dziedzictwo kulturowe i tradycję, 	<ol style="list-style-type: none"> 1. Starzenie się mieszkańców, 2. Malejące poczucie tożsamości i wartości życia wiejskiego wśród młodzieży, 3. Słabnąca więź pokoleniowa, 4. Zanikanie odrębności kulturowej wsi.

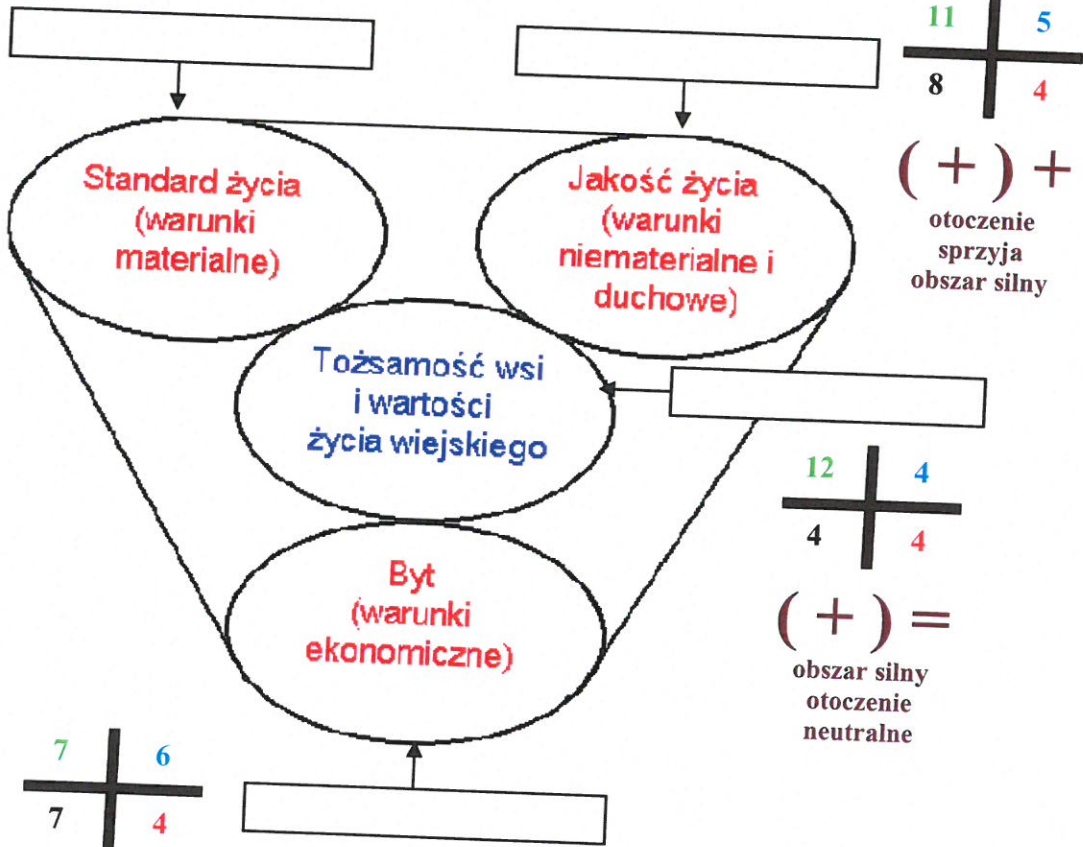
Analiza potencjału rozwojowego wsi




(+) -




(+) +
obszar silny
otoczenie sprzyja



(+) +
otoczenie sprzyja
obszar silny



(+) =
obszar silny
otoczenie neutralne



(=) +
obszar neutralny
otoczenie sprzyja

Wizja odnowy i rozwoju wsi wyobrażenie stanu docelowego wsi, oddaje zbiorowe marzenia i oczekiwania co do przyszłości, jest realna, bazuje na atutach, nie abstrahuje od barier, wzmacnia czynniki wyróżniające wieś, zawiera dźwignię rozwojową.

Mymoń - wieś aktywnych i ambitnych ludzi, położona malowniczo nad Przełomem Wisłoka o bogatej historii, z nowoczesną infrastrukturą sportową, rekreacyjną, kulturalno-społeczną i techniczną, przyjazna i otwarta na nowych mieszkańców i turystów. Cisza, spokój i piękno otaczającej unikatowej przyrody oraz ciekawa historia zachęcają do wypoczynku w malowniczej scenerii.

„Mymoń Grodzi naturą”

Program krótkoterminowy odnowy wsi - Mymoń

Kluczowy problem	Odpowiedź	Propozycja projektu (nazwa)	Czy nas stać na realizację? (tak/nie)		Punktacja	Hierarchia
			Organizacyjnie	Finansowo		
Co nas najbardziej zintegruje?	Imprezy integracyjne	Piknik rowerowy	tak	tak	20	I
Na czy nam najbardziej zależy?	Ochrona dziedzictwa historycznego wsi	Rewitalizacja zamczyska	tak	tak	15	II

Co nam najbardziej przeszkadza?	Brak integracji mieszkańców	Poprawa infrastruktury społecznej - budowa boiska sportowego i siłowni plenerowej	tak	tak	9	IV
Co najbardziej zmieni nasze życie?	Poprawa dostępności do atrakcyjnych miejsc	Organizacja imprez historycznych. Rekonstrukcja bitwy z okresu I wojny światowej	tak	tak	11	III
Co nam przyjdzie najłatwiej?	Większe zaangażowanie mieszkańców wsi	Wspólne przedsięwzięcia	tak	tak	5	V
Projekt jaki zgłosimy do Podkarpackiego Programu Odnowy Wsi	Poprawiamy dostępność do atrakcyjnych miejsc poprzez wyznaczanie ścieżek rowerowo-spacerowych: - wyznaczenie ścieżki rowerowo-spacerowej - wzmocnienie małej architektury turystycznej - postawienie tablic informacyjnych - organizacja pikniku rowerowego					

Plan i program odnowy wsi - Mymon na lata 2017-2020
 Wizja wsi - „Mymon Grodzi naturą”

I. Plan rozwoju			II. Program rozwoju	
1. Cele jakie musimy osiągnąć by urzeczywistnić wizję naszej wsi	2. Co nam pomoże osiągnąć cel?		3. Co nam może przeszkodzić?	
	ZASOBY Czego użyjemy?	ATUTY Silne strony i szanse jakie wykorzystamy	BARIERY Słabe strony jakie wyeliminujemy ZAGROŻENIA Czego unikniemy?	
A. TOŻSAMOŚĆ WSI I WARTOŚCI ŻYCIA WIEJSKIEGO				
<p>1. Ochrona dziedzictwa kulturowego, przyrodniczego i historycznego wsi.</p> <p>2. Kultywowanie tradycji i obyczajów wsi.</p> <p>3. Rozwijanie tożsamości lokalnej w oparciu o zasoby wsi.</p>	<p>- opracowane materiały (książki, wywiady, nagrania)</p> <p>- miejsce Świetlica środowiskowa,</p> <p>- szkoła,</p> <p>- cmentarz,</p> <p>- grupa Odnowy Wsi</p> <p>- mieszkańcy,</p>	<p>- grupy ludzi chętne do organizowania,</p> <p>- kroniki, zdjęcia,</p> <p>- Możliwość pozyskania środków unijnych,</p> <p>- Udział w programie Odnowy Wsi,</p> <p>- Współpraca z gminą</p> <p>- Współpraca z LGD Dorzecze Wistoka,</p>	<p>- słabe zaangażowanie, niski poziom wiedzy</p> <p>- podniesiemy poziom wiedzy o historii,</p> <p>zaangażujemy mieszkańców</p>	<p>1. Wydawnictwo o dawnym grodzie/ zamczysku</p> <p>2. Spotkania/szkolenia na związane z historią Mymonia,</p> <p>3. Rekonstrukcja bitwy z I wojny światowej.</p> <p>4. Rewitalizacja zamczyska.</p> <p>5. Utworzenie strony internetowej wsi,</p>

B. STANDARD ŻYCIA

Rozwój infrastruktury technicznej	aktywni mieszkańcy sołectwa, teren pod zabudowę, ścieżki, fundusz sołecki, budżet gminny	Istniejąca infrastruktura gminna – drogowa i około drogowa, Funkcjonująca świetlica wiejska i dom strażaka, jako miejsce spotkań mieszkańców,	Niewystarczające środki finansowe, niewystarczające zaangażowanie mieszkańców, nieregulowany stan prawny	<ol style="list-style-type: none"> 1. Budowa wiaty plenerowej widowiskowej. 2. Budowa ścieżki spacerowo- dydaktycznej. 3. Budowa chodnika wzdłuż drogi powiatowej w Mymoniu. 4. Doświetlenie wsi. 5. Opracowanie i postawienie tablic informacyjnych.
Rozbudowa infrastruktury rekreacyjno-sportowej	aktywni mieszkańcy sołectwa, teren pod zabudowę, ścieżki, fundusz sołecki, budżet gminny	- Czyste środowisko, miejscowość położona nad Wisłokiem	Niewystarczające środki finansowe, niewystarczające zaangażowanie mieszkańców, nieregulowany stan prawny	<ol style="list-style-type: none"> 1. Budowa siłowni plenerowej. 2. Budowa ścieżek spacerowo - dydaktycznych. 3. Zagospodarowanie turystyczne brzegów Wisłoka 4. Budowa tarasu widokowego 5. Budowa boiska sportowego.

C. JAKOŚĆ ŻYCIA

<ol style="list-style-type: none"> 1. Zwiększenie zaangażowania mieszkańców w życie wsi 2. Zwiększenie oferty kulturalno- edukacyjnej 3. Wzmocnienie integracji 4. Polepszenie relacji sąsiedzkich, poprawa komunikacji międzyludzkiej 5. Zwiększenie oferty rekreacyjno-kulturalnej 	Aktywni mieszkańcy, miejsca spotkań, atrakcyjne położenie, ścieżki rowerowe i piesze	- Rozwój turystyki - położenie przy rzece Wisłok i zbiorniku wodnym Besko - zagospodarowanie ścieżek - ludzie, którzy posiadają umiejętności i mają doświadczenie w organizacji imprez	<ul style="list-style-type: none"> - Niewystarczająca oferta - rozrywkowa dla młodzieży i osób starszych - Słabo zintegrowani mieszkańcy - wyliminujemy bierność mieszkańców 	<ol style="list-style-type: none"> 1 Organizacja turnieju sportowego pomiędzy dzielnicami wsi o Puchar Sołtysa/Wójta 2. Organizacja warsztatów, spotkań, koncertów, turniejów, wyjazdów celem integracji mieszkańców i poszerzenia oferty spędzania wolnego czasu. 3. Integracja pokoleń. 4. Działania promujące wolontariat
-----------------------------------------------------------------------------------------------------------------------------------------------------------------------------------------------------------------------------------------------------------------------------------------------------------------------------------------	--------------------------------------------------------------------------------------	-------------------------------------------------------------------------------------------------------------------------------------------------------------------------------------------------	------------------------------------------------------------------------------------------------------------------------------------------------------------------------------------------------------------------------	------------------------------------------------------------------------------------------------------------------------------------------------------------------------------------------------------------------------------------------------------------------------------------------------------------------------------------------------------------------------

D. BYT

<p>1. Promocja miejscowości na zewnątrz 2. Wzrost atrakcyjności turystycznej wsi 3. Stworzenie warunków dla drobnej przedsiębiorczości 4. Zdobywanie wiedzy o pozyskiwaniu środków finansowych-organizacja szkoleń dla mieszkańców 5. Propagowanie działań zmierzających do tworzenia partnerstwa publiczno prywatnego</p>	<p>- tereny gminne - rzeka Wisłok - bogata przyroda - prace społeczne - dobra lokalizacja dla ścieżek tematycznych/rowerowych/piesznych</p>	<p>- przychylność władz - możliwość uczestnictwa w szkoleniach i programach -tereny</p>	<p>- brak dostępu do całości terenów objętych planem (Przełom Wisłoka) -brak wystarczającej bazy -brak gospodarstw agroturystycznych</p>	<p>1 Zagospodarowanie terenu nad Wisłokiem służącego odpoczynkowi. 2. Wyznaczenie ścieżki spacerowo - turystycznej wzdłuż brzegów Wisłoka 3. Utworzenie strony internetowej miejscowości 4. Budowa tarasu widokowego nad Wisłokiem 5. Powstanie gospodarstw agroturystycznych i rozbudowa bazy noclegowej. 6. Udział w szkoleniach i projektach podnoszących wiedzę i umiejętności w pozyskiwaniu śr. finansowych. 7. Spotkania zmierzające do promocji partnerstwa publiczno prywatnego</p>
----------------------------------------------------------------------------------------------------------------------------------------------------------------------------------------------------------------------------------------------------------------------------------------------------------------------------------------------------------------------------------------------------------------	---------------------------------------------------------------------------------------------------------------------------------------------------------------------------------------------------------------------------------	-----------------------------------------------------------------------------------------------------------------------------------	------------------------------------------------------------------------------------------------------------------------------------------------------------------------------------	----------------------------------------------------------------------------------------------------------------------------------------------------------------------------------------------------------------------------------------------------------------------------------------------------------------------------------------------------------------------------------------------------------------------------------------------------------------------------------------------------------------------------------------------------------------------------------------------------------------------------

DOKUMENTACJA FOTOGRAFICZNA WSI MYMOŃ:



Mymoń ul. Olza



Przełom Wisłoka



Skrzyżowanie ul. Olza i ul. Osiedłowa ze znakiem wskazującym najciekawsze miejsca w Mymoni



Zapora Besko na rzece Wisłok



Dom Strażaka w Mymoniu



Uroczystości na cmentarzu z okresu I wojny światowej



Szkoła Podstawowa w Besku Filia w Mymoniu



Świetlica młodzieżowa w Mymoniu



Plac zabaw przy Szkole w Mymoniu